



携帯端末用情報提供サービス
<http://www.city.kyoto.jp/ketsu/m/index.htm>
 お手持ちの携帯電話、スマートフォンから市営地下鉄・市バスの時刻表をお調べいただけます。

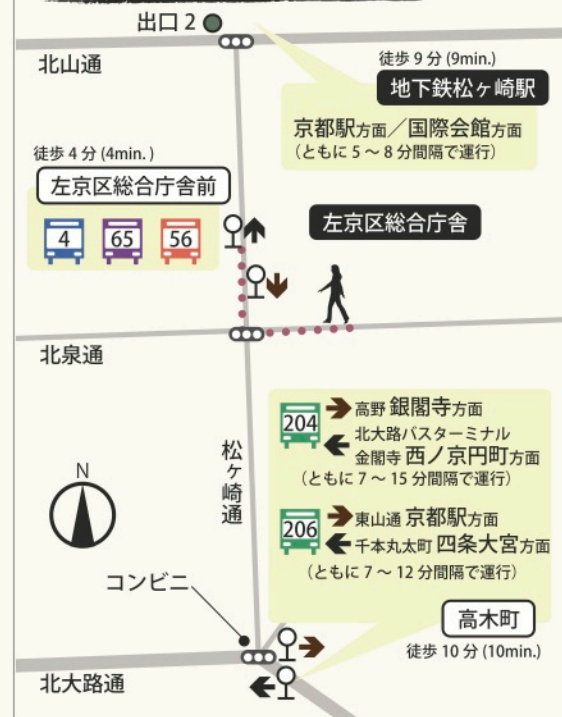
2013年3月31日
 松ヶ崎自治連合会／京都工業繊維大学
 京都バス／京都市交通局／左京区役所

「歩くまち・京都」へ向けて、大規模なモビリティ・マネジメントを体系的に実践する「入ローライフ京都大作戦」に基づき、ボケット時刻表を作成しました。表面には左京区総合庁舎前／入停の時刻表を、裏面にはその入停からの散策モジュール入を掲載しています。区役所へお越しの際はぜひ公共交通機関をご利用いただき、松ヶ崎の魅力をお楽しみください。

歩くまち松ヶ崎マップ



左京区総合庁舎前バス停まで



平日	土曜	日曜・休日
6		
7	42 59	41
8	13 59	31
9	29	20
10	1 31	5 46
11	1 31	26
12	1 31	1 31
13	1 31	1 31
14	1 31	1 31
15	1 31	1 31
16	1 31	1 31
17	1 31	1 31
18	1 31	4 44
19	1 28 54	22 57
20	39	37
21	17 55	17 55
22	35	35

市バス 4
 北山通経由
上賀茂神社 ゆき

平日	土曜	日曜・休日
6		
7	17	32
8	△10	△51
9	1 34	28
10	△11	1
11	2 52	△2
12	△52	2
13	52	△2
14	△52	2
15	52	2
16	42	△2
17	32	2
18	22	△2
19	10 △57	2 △52
20	△50	50
21	44	△印はバリアフリー車両です
22		

市バス 65
 白川通経由
修学院・岩倉 ゆき

平日	土曜	日曜・休日
6	59	57
7	25 55	44
8	25 55	23
9	25 55	4 45
10	25 55	25 55
11	25 55	25 55
12	25 55	25 55
13	25 55	25 55
14	25 55	25 55
15	25 55	25 55
16	25 55	25
17	25 55	3 43
18	25 57	23
19	12 45	5 45
20	25	25
21	5	5
22		

市バス 4
 下鴨本通・出町柳駅 経由
京都駅 ゆき

平日	土曜	日曜・休日
6	53	
7	△35	33
8	6 △49	△33
9	34	34
10	24	34
11	△24	34
12	24	34
13	△24	△34
14	24	△34
15	41	34
16	△4 54	34
17	△44	34
18	29	△34
19	18	△33
20	3	33
21	3	△印はバリアフリー車両です
22		

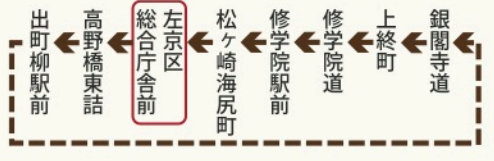
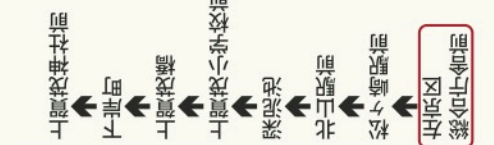
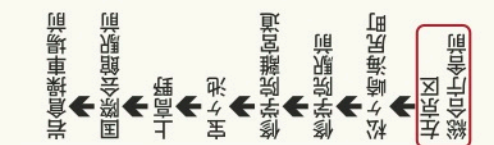
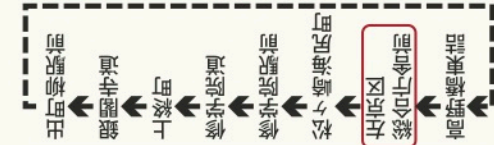
市バス 65
 東大路通 経由
四條烏丸 ゆき

平日	土曜	日曜・休日
6		
7	11 * 51	
8	42	
9	* 23	
10	18 * 57	
11	58	
12	* 38	
13	28	
14	* 8	
15	8 * 48	
16		
17		
18		
19		
20		
21		
22		


市バス 56
 北山通・白川通 経由
出町柳 方面

平日	土曜	日曜・休日
6		
7	26	
8	* 4	40
9	* 5	* 20
10	55	16 * 56
11	* 33	* 51
12	38	
13	* 18	45
14		* 25
15	35	45
16	* 14	* 23
17	25	* 18
18	* 3 * 48	
19		
20		
21		
22		

市バス 56
 北大路通・川端通 経由
出町柳 方面



①新宮神社



松ヶ崎の氏神さんで、かつては大比叡大明神と称していた。秋には例祭があり、12月8日にはお火焚き祭が行われる。

②涌泉寺



妙泉寺と本涌寺(松ヶ崎壇林)が1918年に合併してできた。妙泉寺は日像上人の教えで天台宗から日蓮宗に改宗しており、それをきっかけに、妙法のうち先に「妙」の送り火が始まったとされる。毎年、送り火の後には境内で題目踊り、さし踊りが踊られる。

③妙円寺(松ヶ崎大黒天)



1616年に建立され、「松ヶ崎の大黒さん」と呼ばれて親しまれている妙円寺。都七福神のひとつ。伝教大師がつくったといわれる、商売繁盛や豊作をもたらす大黒天が祀られている。



④宝ヶ池(宝が池公園)



1763年、役所に願い出てつくられたのが宝ヶ池である。虎の背山の北側にある深田を利用して灌漑用のため池とした。1855年、池の修理と共に拡張工事を行って現在の大きさになった。周囲は公園として整備され、四季を通じて豊かな自然が楽しめる。

⑤井出ヶ鼻井堰



松ヶ崎を流れる水は全て井出ヶ鼻井堰から取り入れられる。高野川の増水時の閉門は自動で行われるが、開門は地元の水役により行われている。

⑥第二疏水分線



1890年に琵琶湖疏水の本線と一緒に支線が完成した。現在はお花見のスポットとしても有名である。

- お花見さんぽコース
- 里山トレッキングコース
- 水路めぐりコース
- 歴史探訪コース
- ホテルスポット